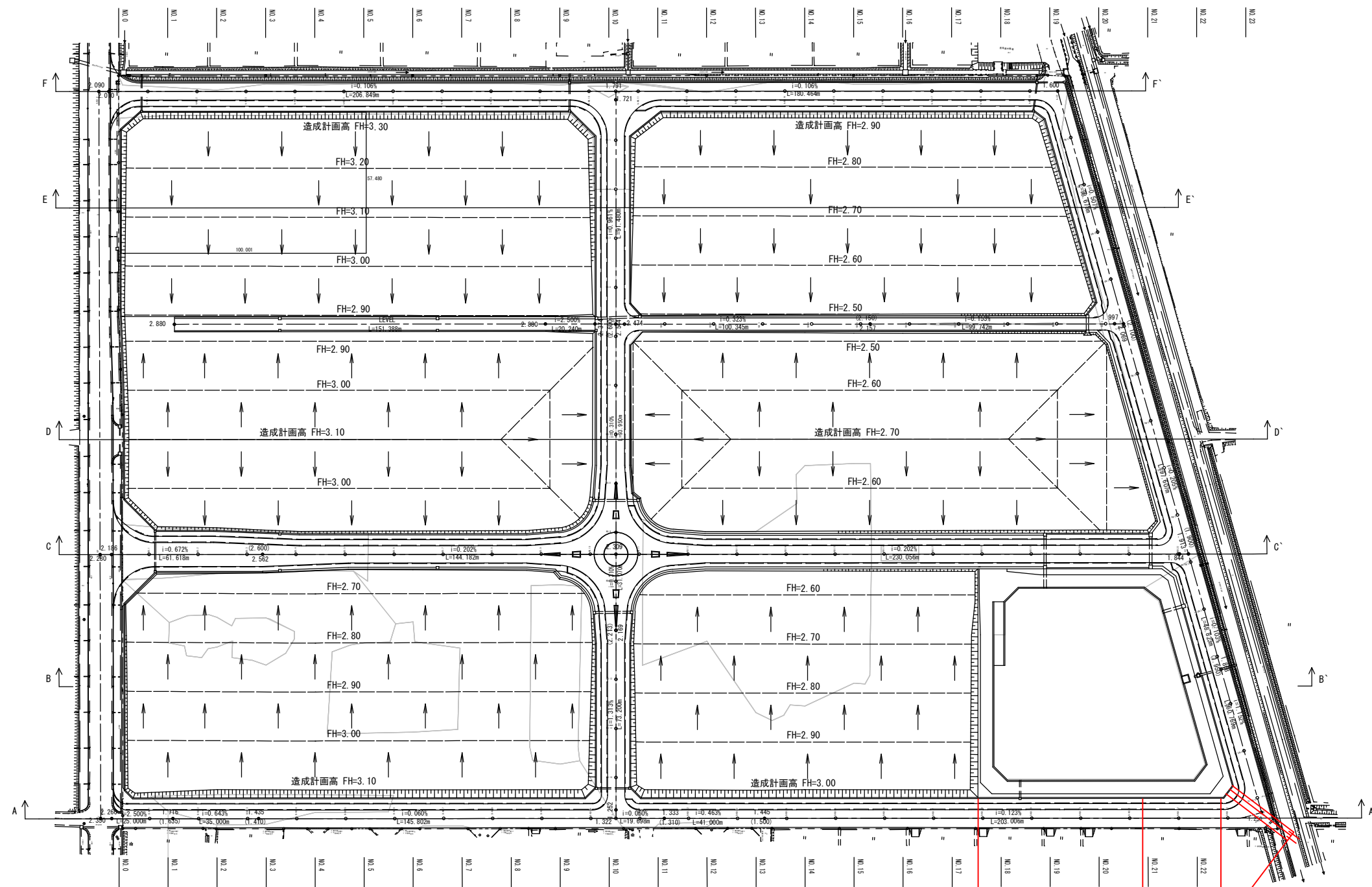


# 造成計画平面図

S=1/1000 (A1)

S=1/2000 (A3)

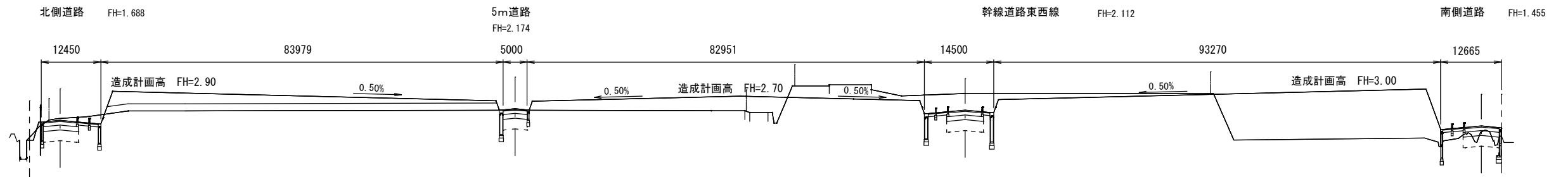


平成31年度 公共ゾーン敷地造成工事			
造成計画平面図			
縮尺	S=1:1000	図面番号	1

造成計画断面図-4

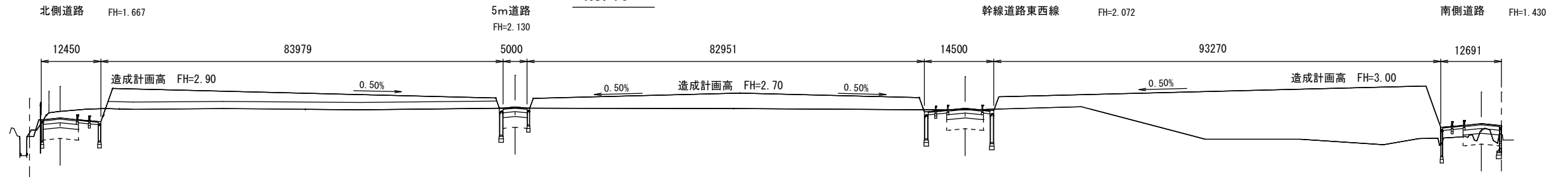
V=1:100  
H=1:500

NO. 15



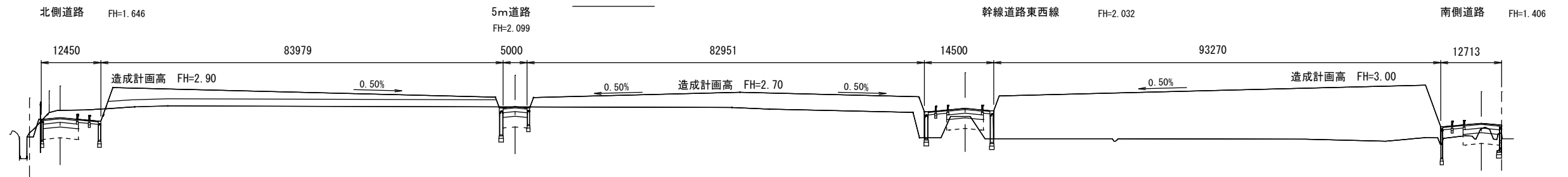
DL=1.000

NO. 16



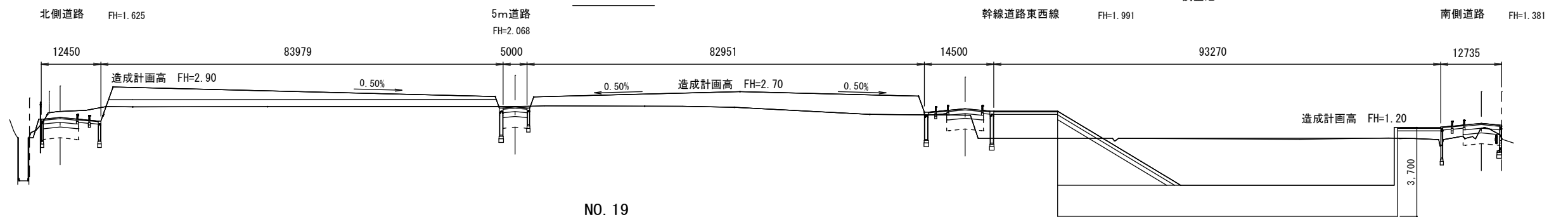
DL=1.000

NO. 17



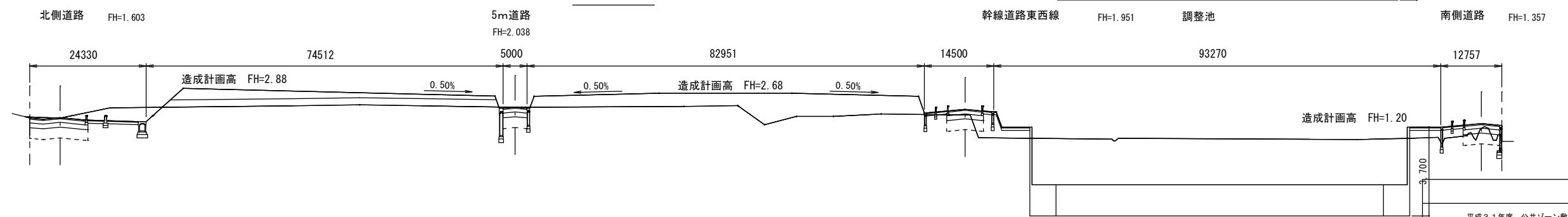
DL=1.000

NO. 18



DL=1.000

NO. 19



DL=1.000

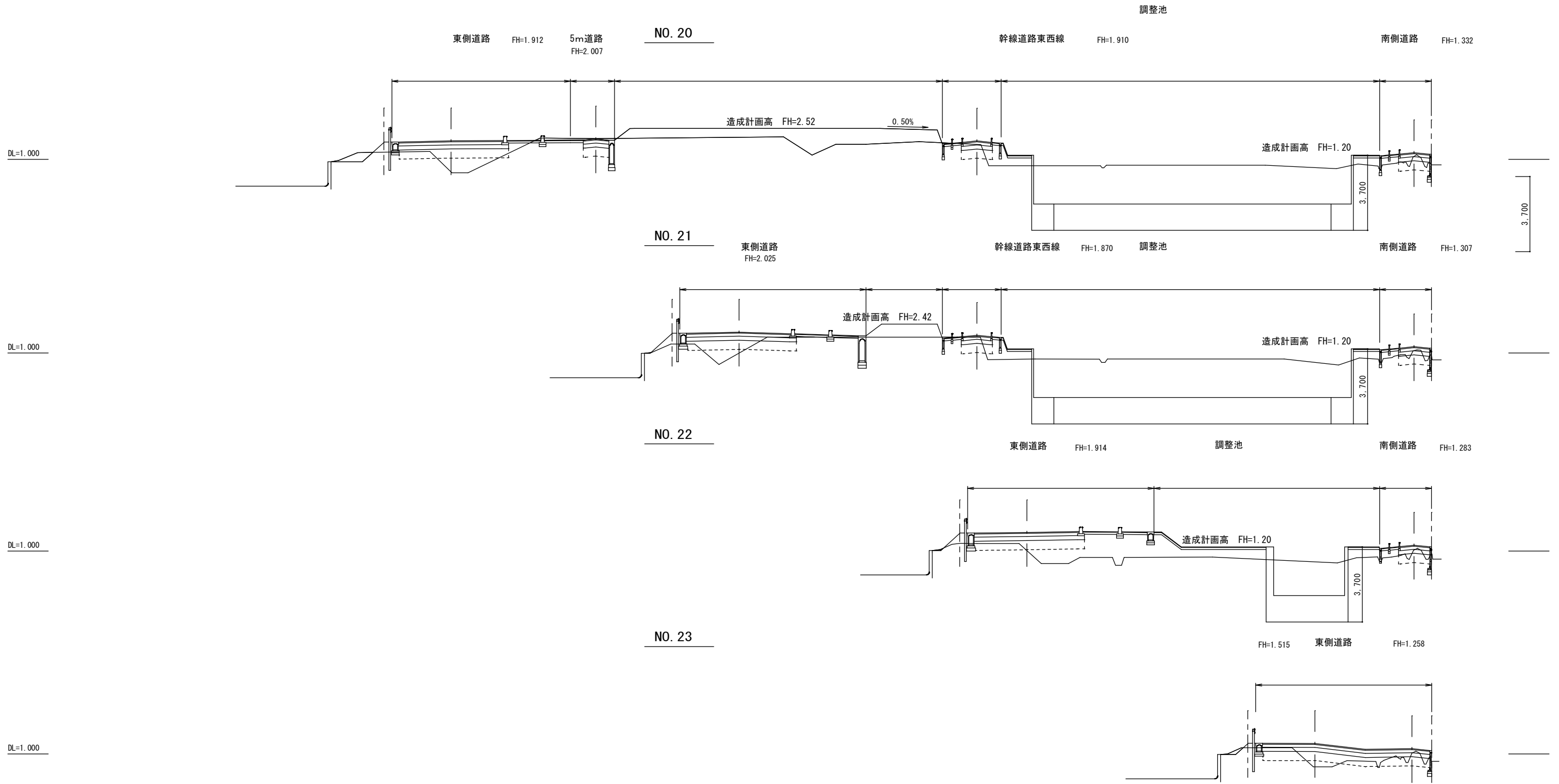
平成31年度 公共ゾーン敷地造成工事

造成計画断面図-4

縮尺	V=1:100 H=1:500	図面番号	5

# 造成計画断面図-5

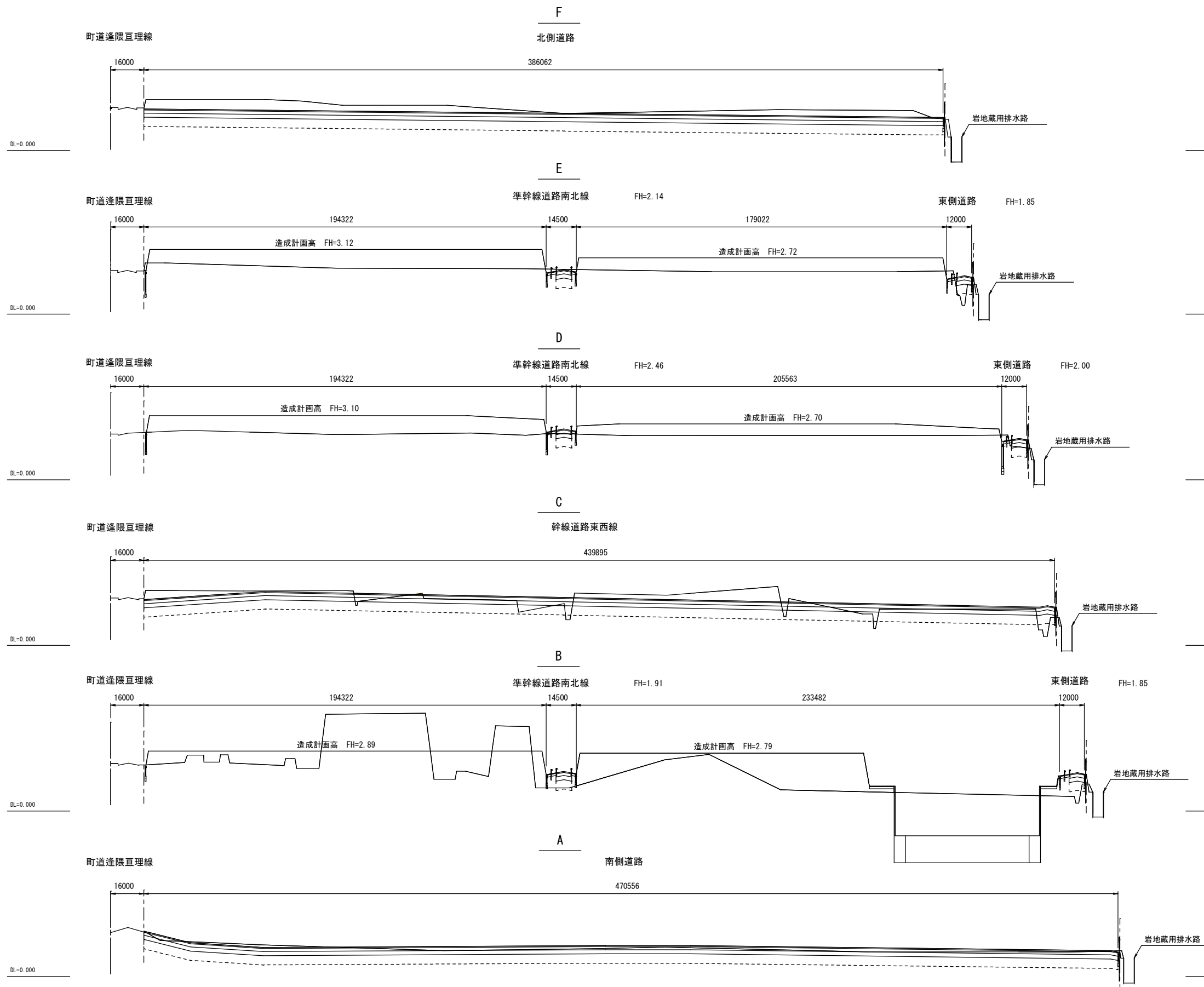
V=1:100  
H=1:500



平成31年度 公共ゾーン敷地造成工事			
造成計画断面図-5			
縮尺	V=1:100 H=1:500	図面番号	6

造成計画断面図-6

V=1:100  
H=1:1000



平成31年度 公共ゾーン敷地造成工事			
造成計画断面図-6			
縮尺	V=1:100 H=1:1000	図面番号	7