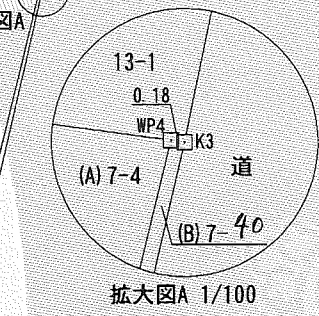
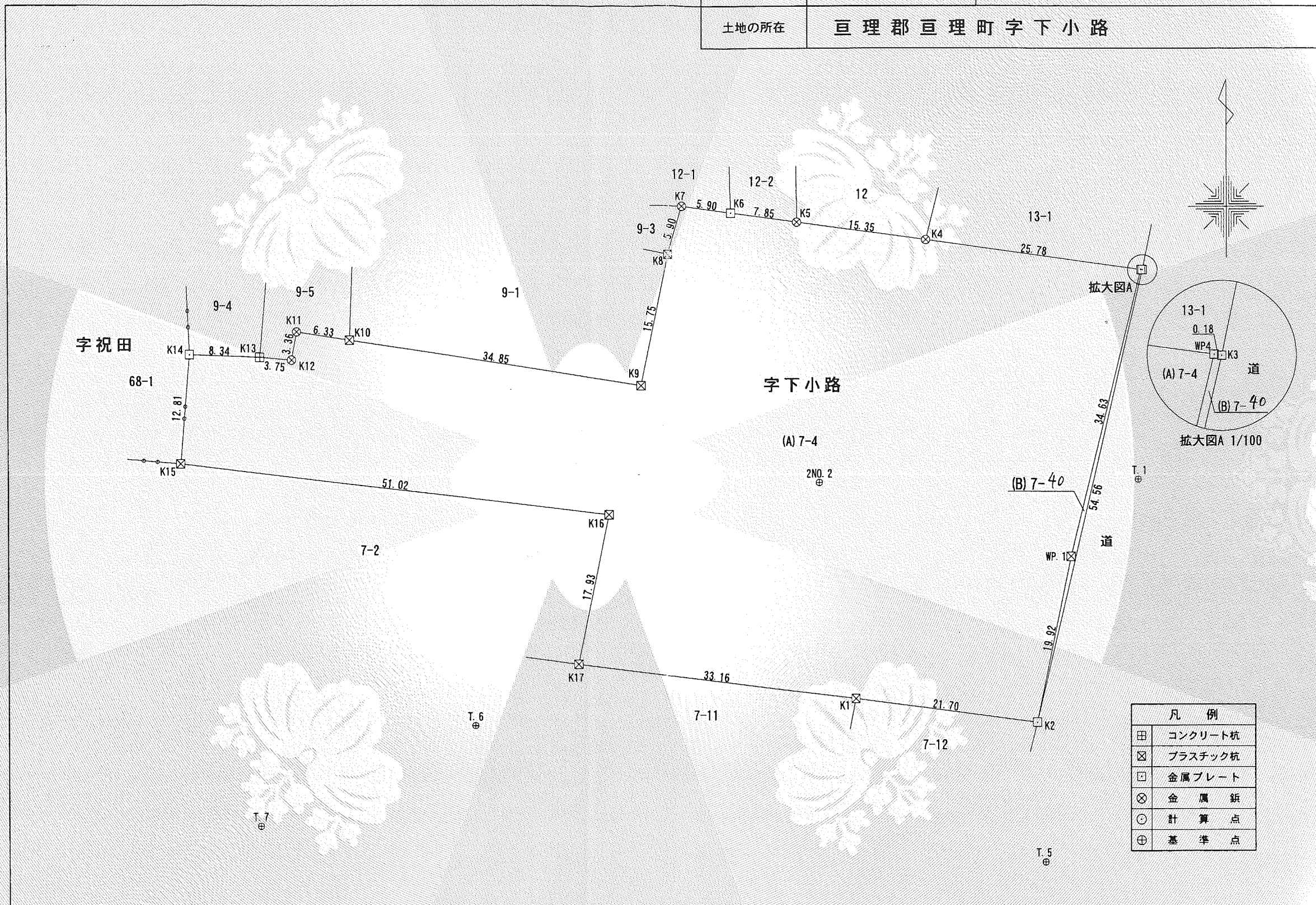


これは図面に記録されている内容を証明した書面である。  
令和5年8月1日  
仙台法務局名取出張所

登記官

伊藤博美

地番	(A)7-4, (B)7-40	地積測量図
土地の所在	亶理郡亶理町字下小路	




凡例	
田	コンクリート杭
☒	プラスチック杭
□	金属プレート
⊗	金属錐
⊙	計算点
⊕	基準点

作製者	亶理町事務吏員 高野達也 (令和3年3月15日作製)	申請人	亶理町長山田周伸	縮尺	1/500
-----	----------------------------	-----	----------	----	-------

令和5年8月1日  
これは図面に記録されている内容を証明した書面である。  
仙台法務局名取出張所

登記官

伊藤博美



地番	(A)7-4, (B)7-40	地積測量図
土地の所在	亶理郡亶理町字下小路	

座標求積表

地番	(A)7-4			
測点	Xn	Yn	(Xn+1 - Xn-1) Yn	距離
K1	-217859.415	1691.368	-11553.734808	21.70
K2	-217862.201	1712.888	28651.477576	19.92
WP.1	-217842.688	1716.910	91224.579030	34.63
WP4	-217809.068	1725.242	64053.059734	25.78
K4	-217805.561	1699.702	9489.436266	15.35
K5	-217803.485	1684.487	5274.128797	7.85
K6	-217802.430	1676.707	3125.381848	5.90
K7	-217801.621	1670.856	-8098.639032	5.90
K8	-217807.277	1669.152	-35187.393312	15.75
K9	-217822.702	1665.952	-16824.449248	34.85
K10	-217817.376	1631.510	10252.408840	6.33
K11	-217816.418	1625.250	-3822.588000	3.36
K12	-217819.728	1624.630	-4834.898880	3.75
K13	-217819.394	1620.890	988.742900	8.34
K14	-217819.118	1612.554	-20147.249676	12.81
K15	-217831.888	1611.461	-30137.543622	51.02
K16	-217837.820	1662.143	-39030.441926	17.93
K17	-217855.370	1658.454	-35814.314130	33.16
		倍面積	7607.962357	
		面積	3803.9811785	
		地積	3803.98	m <sup>2</sup>

地番	(B)7-40			
測点	Xn	Yn	(Xn+1 - Xn-1) Yn	距離
K3	-217809.093	1725.422	91676.847126	0.18
WP4	-217809.068	1725.242	-57959.504990	34.63
WP.1	-217842.688	1716.910	-91224.579030	19.92
K2	-217862.201	1712.888	57544.472360	54.56
		倍面積	37.235466	
		面積	18.6177330	
		地積	18.61	m <sup>2</sup>

合計 3822.5989115

既知点の名称及び座標値

測点名	X座標	Y座標
電子基準点 亶理	-218717.641	938.492
電子基準点 相馬中村	203714.226	99326.523
電子基準点 利府	-186765.475	10571.186

基準点座標一覧表

測点名	X座標	Y座標
T.1 (4級基準点)	-217833.654	1724.888
T.5 (4級基準点)	-217878.618	1713.866
T.6 (4級基準点)	-217862.615	1646.306
T.7 (4級基準点)	-217874.440	1620.890
2NO.1 (2級基準点)	-217766.536	1804.397
2NO.2 (2級基準点)	-217834.047	1687.103
2NO.3 (2級基準点)	-217864.142	1563.357

【測地成果2011】

測量年月日 令和3年3月12日 平面直角座標系 X系

作製者	亶理町事務吏員 高野達也 (令和3年3月15日作製)	申請人	亶理町長 山田周伸	縮尺	1/500
-----	-------------------------------	-----	-----------	----	-------